













































# Oranjefietsroute

The Netherlands | Gelderland | Montferland | 22,10 km



## Routebeschrijving

Beschrijving	Afstand						
 85 (Oude Eltenseweg, 7039CV, Montferland, Gelderland, The Netherlands)	0.00 km	 Houd rechts aan en volg deze weg 350 m	13.70 km	 Ga linksaf en volg deze weg 267 m	16.89 km	 1 (Rheinpromenade, 46446, Emmerik aan de Rijn, Noordrijn-Westfalen, Duitsland)	17.59 km
 76 (Oude Eltenseweg, 7038CL, Montferland, Gelderland, The Netherlands)	4.28 km	 Houd rechts aan en volg deze weg 229 m	13.93 km	 Ga rechtsaf en volg deze weg 64 m	16.96 km	 3 (van-den-Bergh-Straße, 46446, Emmerich on the Rhine, North Rhine-Westphalia, Germany)	18.98 km
 79 (7038CD, Montferland, Gelderland, The Netherlands)	5.00 km	 Ga rechtsaf en volg deze weg 168 m	14.09 km	 Hauptzollamt Duisburg - Dienststelle Emmerich, 46446, Emmerik aan de Rijn, Noordrijn-Westfalen, Duitsland	16.96 km	 Volg de weg 23 m	19.00 km
 81 (Zeddamsesweg, 7044AA, Montferland, Gelderland, The Netherlands)	6.76 km	 Ga linksaf en volg deze weg 190 m	14.28 km	 Volg de weg 245 m	17.20 km	 Ga linksaf en volg deze weg 12 m	19.01 km
 80 (Linthorsterstraat, 7039CP, Montferland, Gelderland, The Netherlands)	10.36 km	 Ga linksaf en volg deze weg 652 m	14.93 km	 Ga rechtsaf en volg deze weg 66 m	17.27 km	 Ga linksaf en volg deze weg 28 m	19.04 km
 86 (46446, Emmerich on the Rhine, North Rhine-Westphalia, Germany)	12.39 km	 Ga een scherpe bocht rechtsaf en volg deze weg 35 m	14.97 km	 Neem afslag 3 op de rotonde	17.59 km	 Ga linksaf en volg deze weg 301 m	19.34 km
 88 (Hassentweg/Hüthumerstraße, 46446, Emmerich on the Rhine, North Rhine-Westphalia, Germany)	13.08 km	 Klever Straße, 46446, Emmerik aan de Rijn, Noordrijn-Westfalen, Duitsland	14.97 km	 1 (Rheinpromenade, 46446, Emmerik aan de Rijn, Noordrijn-Westfalen, Duitsland)	17.59 km	 Houd links aan en volg deze weg 1.4 km	20.76 km
 Volg de weg 4 m	13.08 km	 Volg de weg 697 m	15.67 km	 3 (van-den-Bergh-Straße, 46446, Emmerich on the Rhine, North Rhine-Westphalia, Germany)	18.98 km	 Ga linksaf en volg deze weg 20 m	20.78 km
 Ga een scherpe bocht linksaf en volg deze weg 264 m	13.35 km	 Neem afslag 2 op de rotonde	15.71 km	 Volg de weg 23 m	19.00 km	 Ga linksaf en volg deze weg 4 m	20.78 km
		 Ga linksaf en volg deze weg 801 m	16.51 km	 Ga linksaf en volg deze weg 12 m	19.01 km	 Ga linksaf en volg deze weg 891 m	21.67 km
		 Gerhard-Storm-Straße, 46446, Emmerik aan de Rijn, Noordrijn-Westfalen, Duitsland	16.51 km	 Ga linksaf en volg deze weg 12 m	19.01 km	 Emmericher Rheinbrücke, 46446, Emmerik aan de Rijn, Noordrijn-Westfalen, Duitsland	21.67 km
		 Ga linksaf en volg deze weg 119 m	16.63 km	 Ga linksaf en volg deze weg 28 m	19.04 km		

Deze fietsroute is deel van de Oranjeroute Nederland-Duitsland, waar u grensoverschrijdend kennismaakt met het wel en wee van het Nederlandse koningshuis Oranje-Nassau. In het indrukwekkende landschap van de Nederlands-Duitse grensstreek ziet u de geschiedenis van de Oranjes overall om u heen.

## Eetgelegenheden op de route

### Zeddam

Het Montferland (tussen knooppunt 76 en 79)  
Montferland 1

Café Restaurant Het Tolhuis (tussen knooppunt 76 en 79)  
's-Heerenbergseweg 42

BROODS, broodjesbar & drive-thru (tussen knooppunt 76 en 79)  
Beekseweg 1

### Lengel

Wereld restaurant Forest (tussen knooppunt 79 en 81)  
Drieheuvelenweg 1

### 's-Heerenberg

Snackbar "Fly Inn" (tussen knooppunt 81 en 80)  
Zeddamseweg 25

Eetcafé Georgio (tussen knooppunt 81 en 80)  
Molenpoortstraat 50

Smouzen (tussen knooppunt 81 en 80)  
Molenpoortstraat 35

Café De Snor (tussen knooppunt 81 en 80)  
Molenstraat 2

Snackrestaurant Het Stadsplein (tussen knooppunt 81 en 80)  
Molenstraat 4

Kasteel Café Heeren Dubbel (tussen knooppunt 81 en 80)  
Hof van Bergh 8

Eetcafé Zalencentrum De Gracht (tussen knooppunt 81 en 80)  
Marktstraat 1

### Stokkum

't Klaphek (tussen knooppunt 81 en 80)  
's-Heerenbergseweg 2, 7039 CP Stokkum

### Emmerich am Rhein

Landgasthof Borghees (tussen knooppunt 86 en 88)  
Hüthumer Str. 176

Restaurant Schlemmerich (tussen knooppunt 88 en 1)  
Rheinpromenade 2

Empanadas-Companeros (tussen knooppunt 88 en 1)  
Rheinpromenade 5

Bistro 852 (tussen knooppunt 1 en 3)  
Rheinpromenade 10

## Zien & doen op de route

### Zeddam

Montferland (Bergherbos)

### 's-Heerenberg

De Zwarte Molen (tussen knooppunt 81 en 80)  
Zeddamseweg 79

Stadsmuseum Bergh (tussen knooppunt 81 en 80)  
Marktstraat 3

Tourist Information Point (tussen knooppunt 81 en 80)  
Marktstraat 3

Het Raethuys (tussen knooppunt 81 en 80)  
Hofstraat 1

Pancratiuskerk (tussen knooppunt 81 en 80)  
Kerkstraat 1

Kasteel Huis Bergh (tussen knooppunt 81 en 80)  
Hof van Bergh 8

Boetselaersborg (tussen knooppunt 81 en 80)  
Het Kattenburg 3

### Emmerich am Rhein

Schlösschen Borghees (tussen knooppunt 88 en 8)  
Hüthumer Str. 180

Embricana (tussen knooppunt 1 en 3)  
Nollenburger Weg 34

Sint-Martinuskerk (tussen knooppunt 1 en 3)  
Martinikirchgang 3